



ASOCIACIÓN CORRENTINA DE PLANTADORES DE ARROZ BOLSA DE CEREALES DE ENTRE RÍOS

MEMORIA DESCRIPTIVA

RELEVAMIENTO ARROCERO NACIONAL

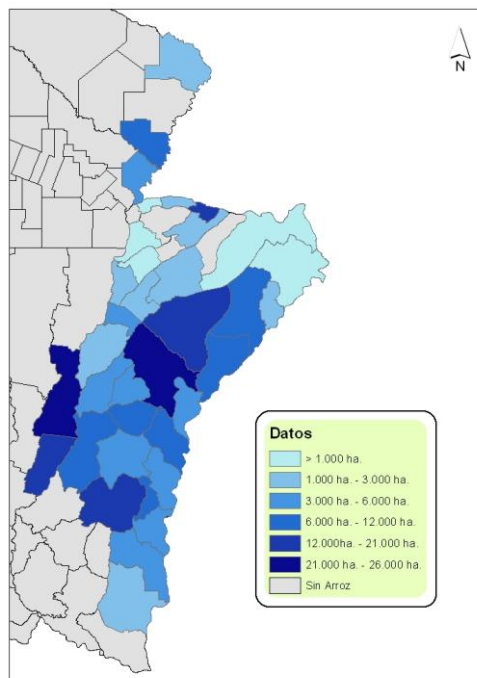
INFORME DE CAMPAÑA 2012/13: FIN DE COSECHA

El presente trabajo fue llevado a cabo por el Equipo Técnico de la Asociación Correntina de Plantadores de Arroz, en el marco del proyecto SIBER. El mismo brinda continuidad a los relevamientos que se vienen realizando ininterrumpidamente desde la campaña 2002/03.

El relevamiento se basó en encuestas mediante correos electrónicos y comunicaciones telefónicas con productores y referentes zonales de las Provincias de Corrientes, Chaco, Formosa y Santa Fe. Los datos referidos a la Provincia de Entre Ríos fueron aportados por la Bolsa de Cereales de dicha provincia.

Se solicitó información referida a los siguientes aspectos:

- ❖ SUPERFICIE COSECHADA
- ❖ RENDIMIENTOS MEDIOS



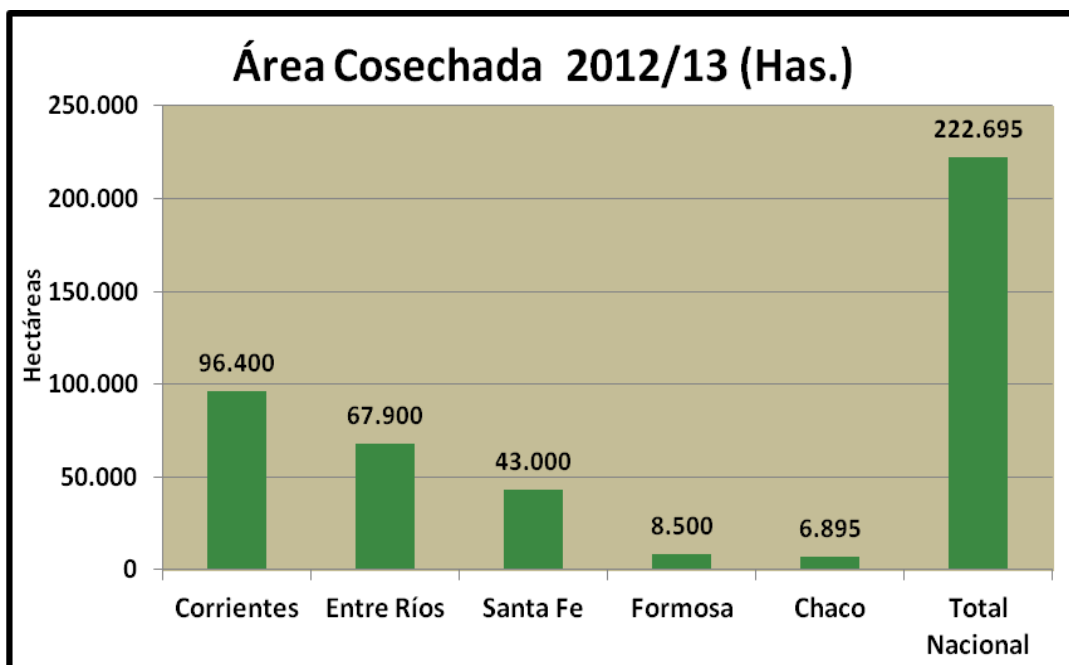
ARGENTINA

La Superficie Cosechada a nivel nacional en la campaña 2012/13 cerró en **222.695 hectáreas**, lo que significa una disminución del 3,41% (7.864 hectáreas) respecto a la campaña pasada. El Rendimiento Promedio Ponderado Nacional del arroz Largo Fino fue de 6,30 Tn/ha. y la Producción Total alcanzó 1.397.242 Tn. de arroz.

Provincias	Area Cosechada 2011/12 (Has)	Area Cosechada 2012/13 (Has)	Diferencias	
			Absoluta (Has)	Relativa (%)
Corrientes	95.471	96.400	929	0,97%
Entre Ríos	73.468	67.900	-5.568	-7,58%
Santa Fe	47.000	43.000	-4.000	-8,51%
Formosa	8.280	8.500	220	2,66%
Chaco	6.340	6.895	555	8,75%
Total Nacional	230.559	222.695	-7.864	-3,41%

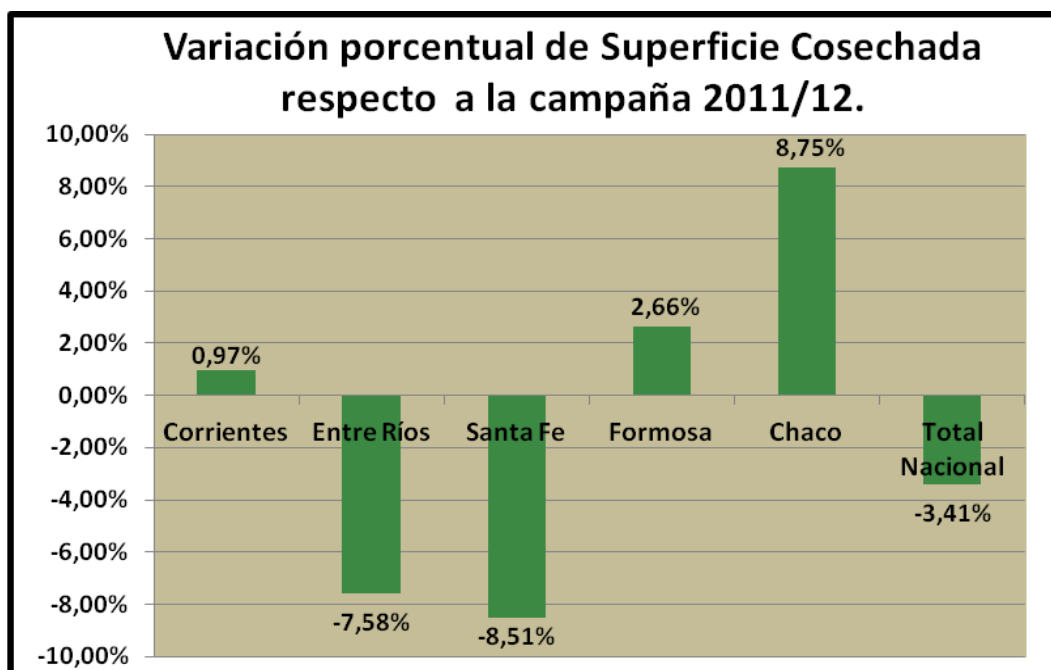
ACPA 2013

En la ya finalizada campaña 2012/13, Corrientes fue la provincia que presentó el mayor área cosechada a nivel nacional. Seguida por Entre Ríos, Santa Fe, Formosa y Chaco.



ACPA 2013

Comparando el área cosechada de cada una de las provincias versus el año anterior, se observa un incremento en Chaco (8,75%), Formosa (2,66%), y Corrientes (0,97 %); mientras que Entre Ríos y Santa Fe disminuyeron en un 7,58% y 8,71% respectivamente.

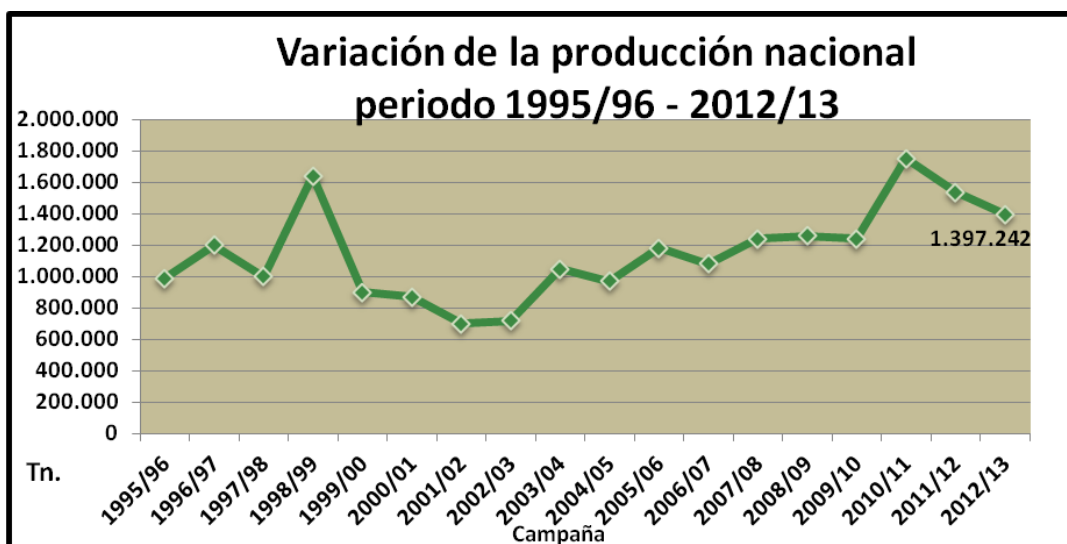


ACPA 2013

La fuerte disminución en Entre Ríos se da por el alto el costo del bombeo por pozo (más del 70% de su área) y además de la posibilidad de sembrar otros cultivos con mayor rentabilidad, fueron la causa de la merma, con lo que respecta a Santa Fe redujeron la superficie dedicada al cultivo del arroz principalmente por los altos costos de producción, además de que las periódicas lluvias dificultaron la siembra.

El aumento en la Provincia de Corriente se debió a que las sucesivas lluvias comenzada la siembra hicieron que aumente la disponibilidad de agua en las represa, hecho que hizo sembrar un porcentaje más de las hectáreas planificadas.

La producción nacional de arroz en esta campaña 2012/13 alcanzó las 1.397.242 toneladas. La disminución respecto a la cosecha anterior responde a la menor superficie sembrada a causa de los altos costos de producción.



ACPA 2013

La presente cosecha decayó un 9,1 % en la producción de arroz respecto a la campaña anterior.

En el siguiente cuadro podemos observar los rendimientos obtenidos en la campaña 2012/13 vemos una merma a nivel nacional del 5,5 % en los rendimientos ponderados; además observamos una disminución marcada en el rendimiento en Entre Ríos y Santa Fe ya que fueron las provincias más afectadas por las condiciones climáticas, que retrasaron las siembras y produjeron algunas enfermedades en los cultivos.

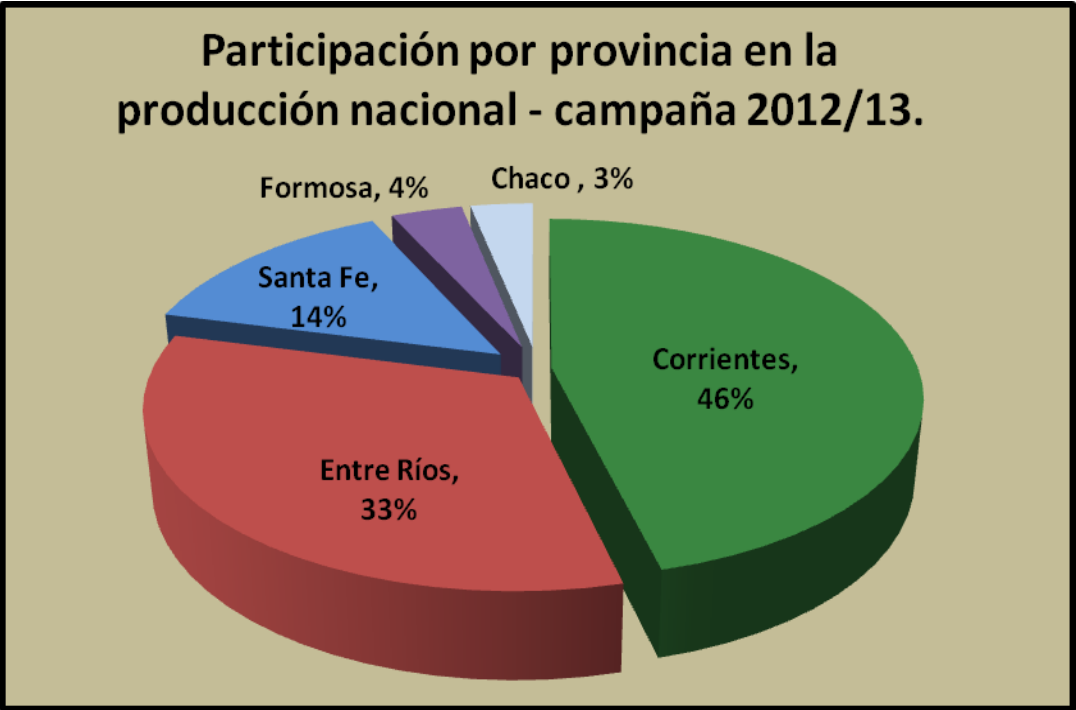
Provincias	Superficie cosechada (has) campaña 2012/13	Rendimiento (Tn/Ha.) campaña 2012/13.	Producción (Tn.)
Corrientes (L.F.)	93.103	6,71	624.718
Corrientes (L.A.)	3.298	4,60	15.169
Entre Ríos	67.900	6,80	461.720
Santa Fe	43.000	4,60	197.800
Formosa	8.500	6,14	52.190
Chaco	6.895	6,62	45.645
Total Nacional	222.695	Prom. Ponderado L.F. 6,3	1.397.242

ACPA 2013



ACPA 2013

Considerando la participación en la superficie cosechada nacional, Corrientes representa el 43% del total, Entre Ríos el 30%, seguidos por Santa Fe con el 19%, Formosa con el 4% y Chaco con el 3% .



ACPA 2013





En el gráfico anterior se observa que Corrientes fue la provincia con mayor participación en la producción nacional (46%), seguida por Entre Ríos (33%), Santa Fe (14%), Formosa (4%), Chaco (3%).

CORRIENTES

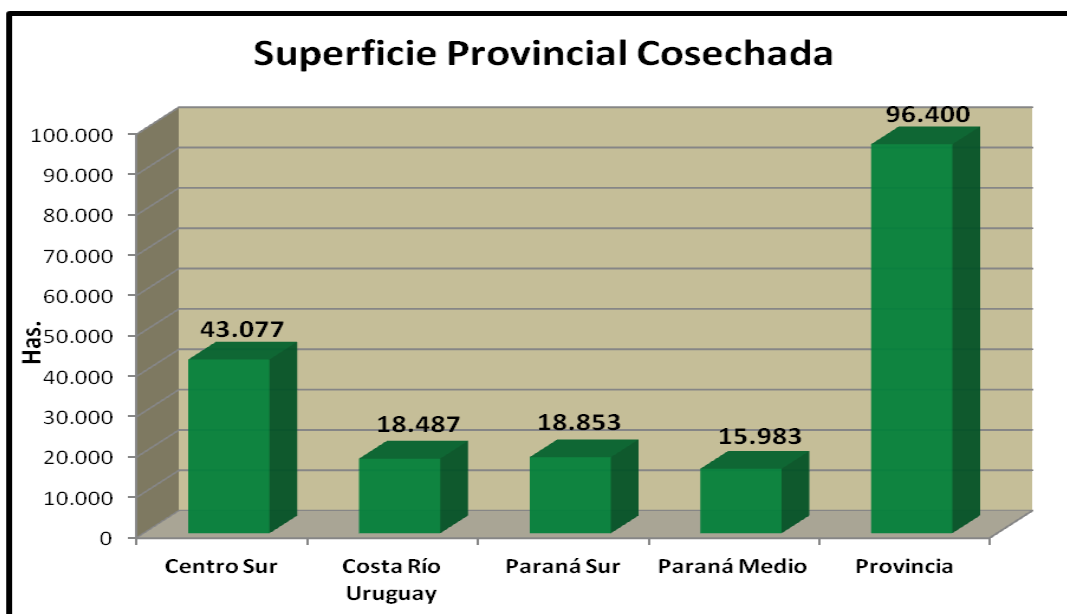
La muestra se integró con 126 explotaciones, las cuales representan el 98% de la superficie cultivada provincial. El 2% restante se introdujo al análisis por medio de una proyección realizada en base a coeficientes históricos. El margen de error ronda +/- 2% en cada uno de los indicadores presentados.

Las explotaciones fueron agrupadas como de costumbre, en cuatro zonas productivas:



- | | |
|---|--|
|  | Centro Sur : Mercedes, Curuzu Cuatia, Monte Caseros, Sauce |
|  | Costa del Río Uruguay : Paso de los Libres, Alvear, San Martín, Santo Tome. |
|  | Oeste : Empedrado, Saladas, San Roque, Bella Vista, Lavalle, Goya, Esquina. |
|  | Paraná Medio : Itatí, Beron de Astrada, Gral. Paz, San Miguel, Ituzaingó. |

La superficie total cosechada en la Provincia de Corrientes en la campaña 2012/13 fue de 96.400 hectáreas.



ACPA 2013

ZONAS	Sup. Cosechada campaña 2011/12	Sup. Cosechada campaña 2012/13	Diferencias	
			Absoluta (Has)	Relativa (%)
Centro Sur	42.094	43.077	983	2,34%
Costa Río Uruguay	20.404	18.487	-1.917	-9,40%
Paraná Sur	16.862	18.853	1.991	11,81%
Paraná Medio	16.112	15.983	-129	-0,80%
Provincia	95.471	96.400	929	0,97%

ACPA 2013

Si analizamos los datos correspondientes a cada zona y lo comparamos con la superficie cosechada en la campaña 2011/12, vemos que la zona Paraná Sur es la que presenta el mayor aumento tanto en términos absolutos como relativos. Esto es debido principalmente al incremento de algunos productores provenientes de la provincia de Entre Ríos, que también siembran en el sur de la Provincia de Corrientes hace varios años.

ZONAS	SEBRADO (Has)	COSECHADO (Has)	Perdidas (Has)	Producción (Tn)
Centro Sur	45.025	43.077	1.948	307.953
Costa Río Uruguay	19.031	18.487	544	121.550
Paraná Sur	20.925	18.853	2.072	117.743
Paraná Medio	16.608	15.983	625	92.408
Provincia	101.589	96.400	5.189	639.654

ACPA 2013

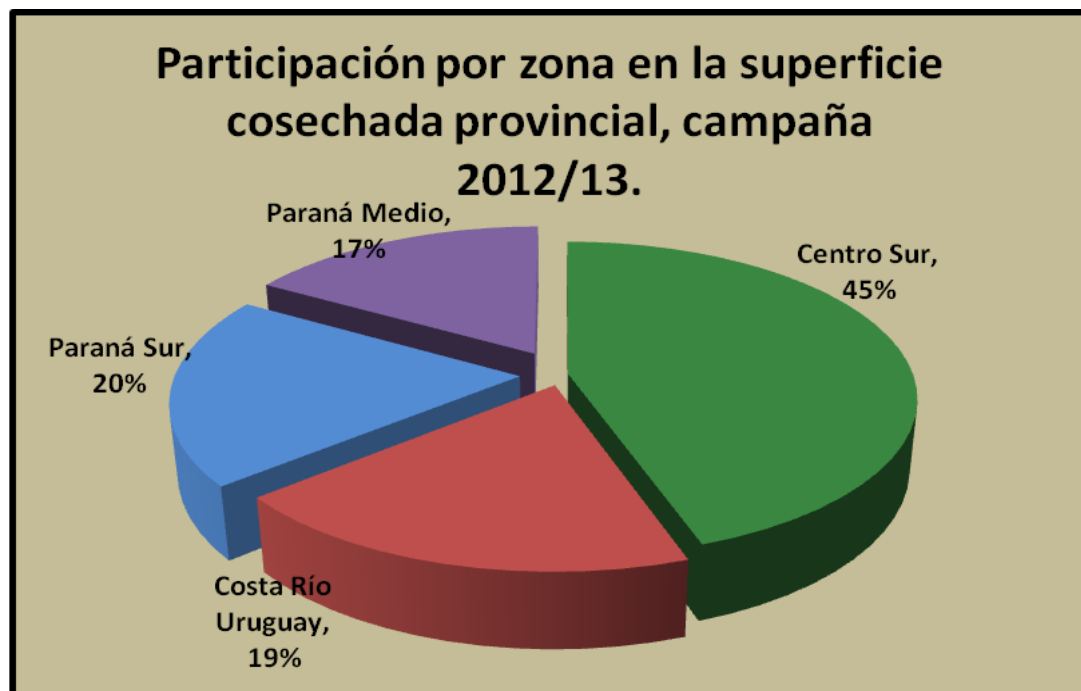
En total en la provincia de Corrientes se tuvo una merma por superficie no cosechada de 5.189 hectáreas, la cuál representa el 5,11% del total sembrado. De las hectáreas perdidas, más del 50% la causa principal fue la subida de los ríos que imposibilitó el desarrollo normal del cultivo del arroz y su posterior cosecha; el resto de las hectáreas fueron afectadas por otros efectos adversos como granizo y viento.

El rendimiento promedio provincial del arroz Largo Fino fue de 6,71 Tn/ha y la del Largo Ancho fue de 4,6 Tn/ha, por eso la producción total a nivel provincial fue de 639.654 toneladas.

ZONAS	Largo Fino	Rendimiento Tn/ha	Largo Ancho	Rendimiento Tn/ha
Centro Sur	42.269	7,21	808	4,02
Costa Río Uruguay	18.402	6,58	85	4,90
Paraná Sur	16.696	6,42	2.157	4,88
Paraná Medio	15.736	5,81	248	4,00
Provincia	93.103	6,71	3.298	4,60

ACPA 2013

Considerando la participación en la superficie provincial cosechada, la zona Centro Sur representa el 45% del total, la zona Paraná Sur el 20%, seguidos por la zona Costa del Río Uruguay con el 19% y posicionándose en último lugar de participación la Zona Paraná Medio con el 17%.



ACPA 2013

Por último, teniendo en cuenta la participación en la producción provincial, la zona Centro Sur se posiciona como en todas las campañas como la principal aportante al total con el 48% de participación, en segundo lugar zona Costa del Río Uruguay con 19%, al igual que Paraná Sur y Paraná Medio con 14%.



ACPA 2013

Asociación Correntina de Plantadores de Arroz
www.acpaarrozcorrientes.org.ar/
acpa@acpaarrozcorrientes.org.ar