



**PROYECTO “SIBER”
BOLSA DE CEREALES DE ENTRE RÍOS
ASOCIACIÓN CORRENTINA DE PLANTADORES DE ARROZ**

MEMORIA DESCRIPTIVA

RELEVAMIENTO ARROCERO NACIONAL

INFORME FINAL CAMPAÑA 2010/11: FIN DE COSECHA

El presente trabajo lo llevó a cabo el Equipo Técnico de la Asociación Correntina de Plantadores de Arroz, en el marco del proyecto SIBER. El mismo brinda continuidad a los relevamientos que se vienen realizando ininterrumpidamente desde la campaña 2002/03.

El relevamiento se basó en encuestas mediante correos electrónicos y comunicaciones telefónicas con productores y referentes zonales de las Provincias de Corrientes, Chaco, Formosa y Santa Fe. Los datos referidos a la Provincia de Entre Ríos fueron aportados por la Bolsa de Cereales de dicha provincia.

Se solicitó información referida a los siguientes aspectos:

- ❖ SUPERFICIE COSECHADA
- ❖ RENDIMIENTOS MEDIOS



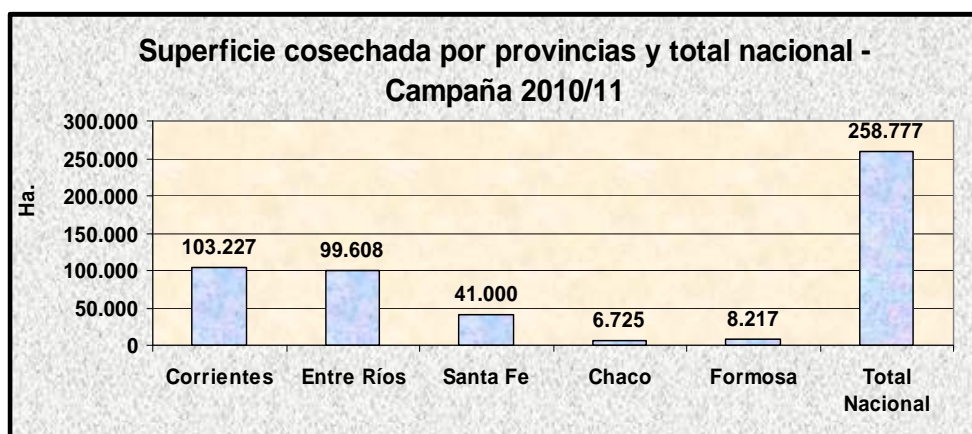
ARGENTINA

La Superficie Cosechada a nivel nacional en la campaña 2010/11 cerró en 258.777 hectáreas, lo que significa un incremento del 20% (43.060 hectáreas) respecto a la campaña pasada. El Rendimiento Promedio Nacional fue de 6,79 Tn/ha. y la Producción Total alcanzó 1.753.200 Tn. de arroz.

Provincias	Área Cosechada 2009/10 (Has.)	Área Cosechada 2010/11 (Has.)	Diferencias	
			Absoluta (Has.)	Relativa (%)
Corrientes	76.203	103.227	27.024	35,46%
Entre Ríos	91.615	99.608	7.993	8,72%
Santa Fe	34.500	41.000	6.500	18,84%
Formosa	7.320	8.217	897	12,25%
Chaco	6.079	6.725	646	10,63%
Total Nacional	215.717	258.777	43.060	20%

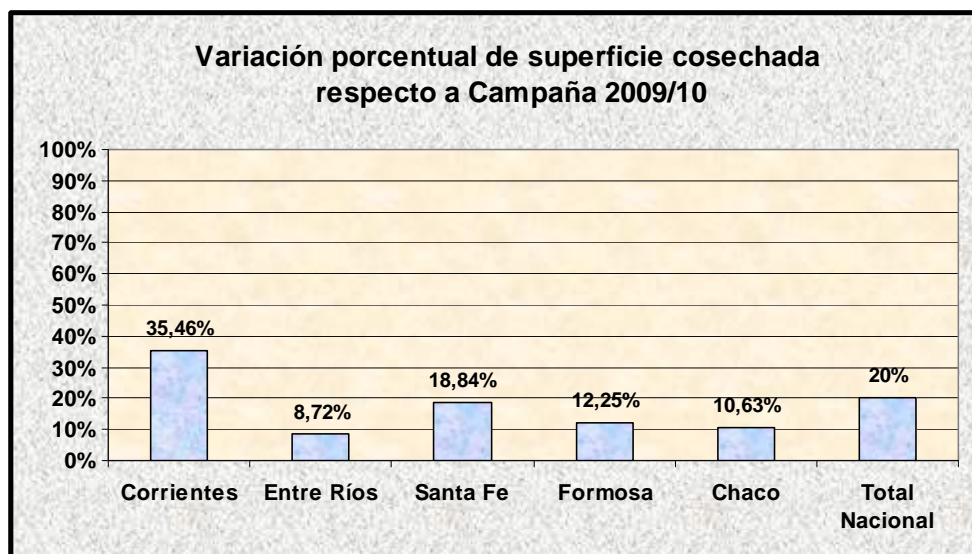
Relevamiento: 2010/11

En la ya finalizada campaña 2010/11, Corrientes fue la provincia que presentó la mayor área cosechada a nivel nacional, superficie que representa su récord histórico provincial. Seguida por Entre Ríos, Santa Fe, Formosa y Chaco.



Relevamiento: 2010/11

Con esto volvió Corrientes a liderar el ranking nacional. Anteriormente y durante dos años fue Entre Ríos la provincia Argentina con mayor cantidad de hectáreas destinadas al cultivo de arroz.



Relevamiento: 2010/11

Con respecto a la campaña 2009/10, y en términos relativos fue Corrientes la provincia que más creció (35.46%). Éste aumento se debió a la disponibilidad de agua que presentaban las represas al momento de planificar la siembra. Esta condición es primordial para la provincia de Corrientes ya que el 50% de sus hectáreas utilizan sus represas como fuente de agua para el riego.

Por su parte Santa Fe creció un 18,84%, Formosa 12,25%, Chaco 10,63% y Entre Ríos 8,72%.

El mayor crecimiento absoluto de superficie cosechada se presentó en la provincia de Corrientes (27.024 has), seguida por Entre Ríos con un aumento absoluto de 7.993 hectáreas, Formosa 897 hectáreas y Chaco 646 hectáreas

Provincias	Superficie sembrada (has) campaña 2010/11	Superficie cosechada (has) campaña 2010/11	hectáreas Perdidas	Rendimiento TN/ha	Producción
Corrientes	104.247	103.227	1.020	6,74	695.311
Entre Ríos	99.608	99.608	0	7,15	712.217
Santa Fe	42.000	41.000	1.000	6,20	254.200
Formosa	8.300	8.217	83	6,00	49.302
Chaco	6.725	6.725	0	6,27	42.170
Total Nacional	260.880	258.777	2.103	6,77	1.753.200

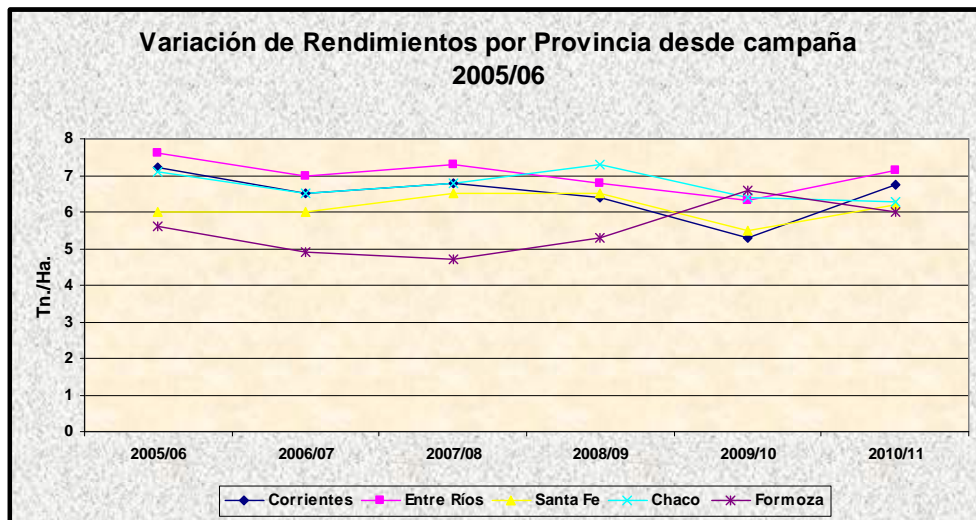
Relevamiento: 2010/11

La producción nacional de arroz de la campaña 2010/11 alcanzó las 1.753.200 toneladas, convirtiéndose ésta en la cosecha con la mayor producción arroceras nacional.



Relevamiento: 2010/11

Como se puede observar en el siguiente gráfico, en todas las provincias a excepción de Formosa los rendimientos de la campaña 2010/11 tuvieron un crecimiento considerable respecto a la anterior cosecha. El rendimiento promedio nacional aumentó en 990 Kg./Ha.



Relevamiento: 2010/11



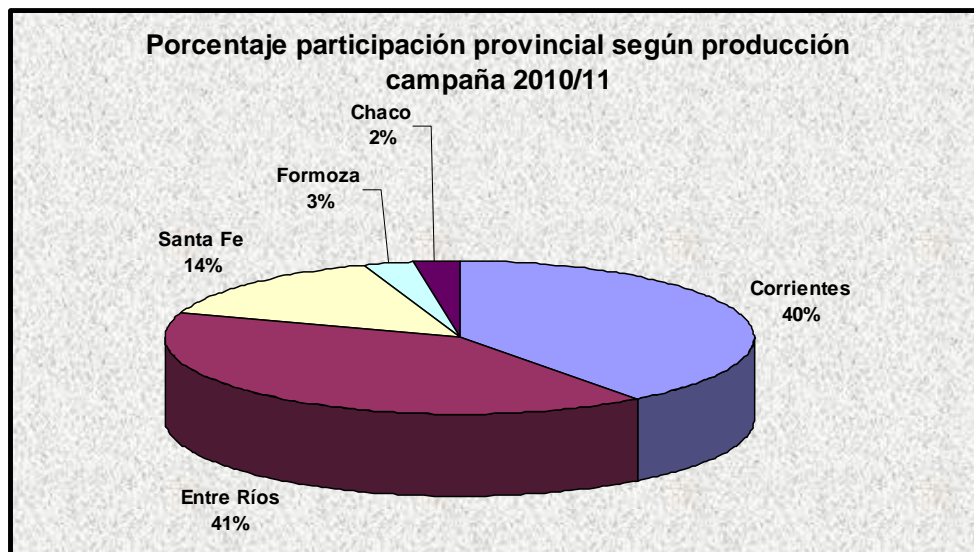
Relevamiento: 2010/11

Si bien Corrientes presentó la mayor superficie cosechada, Entre Ríos fue la provincia que mayor producción obtuvo, llegando a 712.217 toneladas. Este hecho se da por haber presentado un mayor rendimiento.



Relevamiento: 2010/11

Considerando la participación en la superficie cosechada nacional, Corrientes representa el 40% del total, Entre Ríos el 38%, seguidos por Santa Fe con el 16%, Chaco y Formosa con el 3% cada uno.



Relevamiento: 2010/11

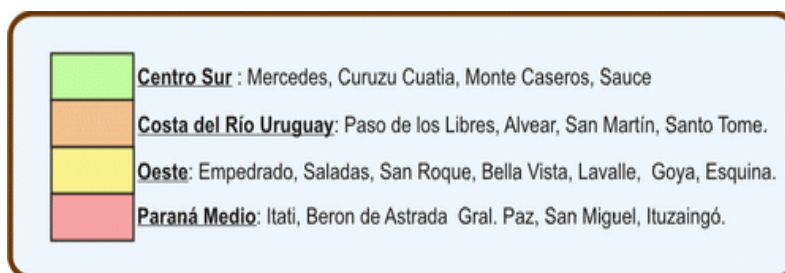
En el gráfico anterior se observa lo mencionado anteriormente.

Entre Ríos fue la provincia con mayor participación en la producción nacional (41%), seguida por Corrientes (40%), Santa Fe (14%), Formosa (3%), Chaco (2%).

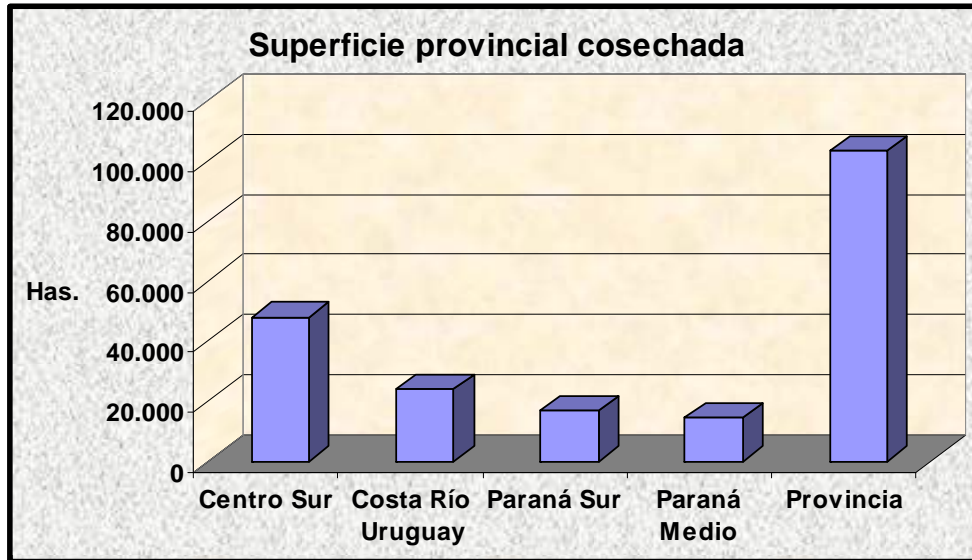
CORRIENTES

La muestra se integró con 122 explotaciones, las cuales representan el 95% de la superficie cultivada provincial. El 5% restante se introdujo al análisis por medio de una proyección realizada en base a coeficientes históricos. El margen de error ronda +/- 2% en cada uno de los indicadores presentados.

Las explotaciones fueron agrupadas como de costumbre, en cuatro zonas productivas:



La superficie total cosechada en la Provincia de Corrientes en la campaña 2010/11 fue de 103.227 hectáreas, lo que implica un aumento del 35% con respecto al área cosechada en la campaña 2009/10 la cual presentó 76.433 hectáreas.



Relevamiento: 2010/11

Zonas	Cosechado campaña 2009/10 (Has.)	Cosechado campaña 2010/11 (Has.)	Dif. Absoluta (Has.)	Dif. Relativa (%)
Centro Sur	34.477	47.793	13.316	39%
Costa Río Uruguay	17.420	23.947	6.527	37%
Paraná Sur	11.485	16.895	5.410	47%
Paraná Medio	12.821	14.593	1.772	14%
Provincia	76.203	103.227	27.024	35%

Relevamiento: 2010/11

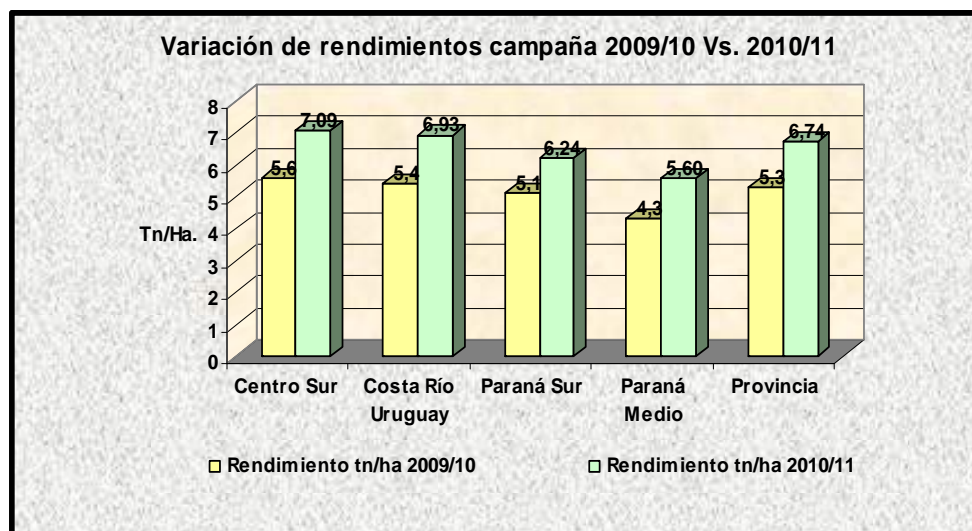
Si analizamos los datos correspondientes a cada zona y lo comparamos con la superficie cosechada en la campaña 2009/10, observamos que aumentó el área en todas las regiones. Esto es debido a la gran oferta hídrica que presentaba la provincia en los meses previos a la siembra.

Zonas	Área Sembrado campaña 2010/11 (Has.)	Área Cosechada campaña 2010/11 (Has.)	Pérdidas (Has.)	Rendimiento (Tn./ha) 2010/11	Producción (Tn.)
Centro Sur	48.144	47.793	351	7,09	338.909
Costa Río Uruguay	24.240	23.947	293	6,93	166.068
Paraná Sur	17.042	16.895	147	6,24	105.378
Paraná Medio	14.821	14.593	228	5,60	81.767
Provincia	104.247	103.227	1.020	6,74	695.311

Relevamiento: 2010/11

En total en la provincia de Corrientes se tuvo una merma por superficie no cosechada de 1.020 hectáreas, la cuál representa el 0,96% del total sembrado. De las hectáreas perdidas, el 35% corresponde a la zona Centro Sur, el 29% a la zona Costa del Río Uruguay, el 14% a la zona Paraná Sur y el 22% a la zona Paraná Medio.

El rendimiento promedio provincial fue de 6,74 Tn/ha y la producción de 695.311 toneladas, lo que significa un aumento de 71,6% respecto a la campaña 2009/10 (290.216 toneladas).

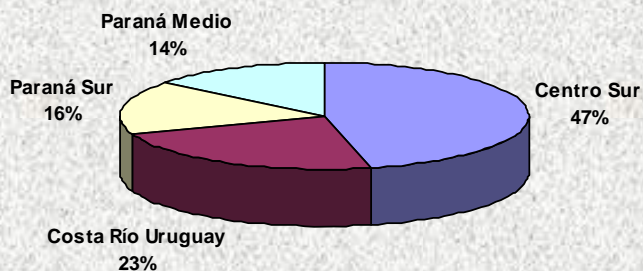


Relevamiento: 2010/11

Con respecto al 2009/10 el rendimiento provincial de la campaña 2010/11 tuvo un aumento de 1,44 tn/ha revirtiendo la situación del año anterior. La zona Centro Sur aumentó 1,49 tn/ha, la zona Costa del Río Uruguay 1,53 tn/ha, la zona Paraná Sur 1,14 tn/ha y siguiendo el mismo comportamiento la zona Paraná Medio tuvo 1,3 tn/ha.

Considerando la participación en la superficie provincial cosechada, la zona Centro Sur representa el 47% del total, la zona Costa del Río Uruguay el 23%, seguidos por la zona Paraná Sur con el 16% y posicionándose en último lugar de participación la Zona Paraná Medio con el 14%.

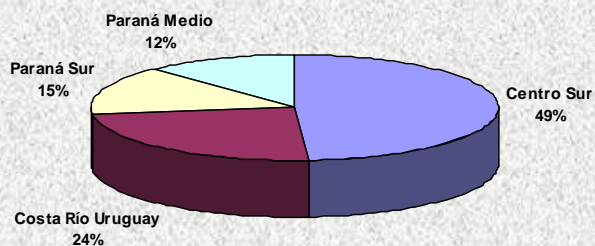
Participación por zona en la superficie cosechada provincial campaña 2010/11



Relevamiento: 2010/11

Por último, teniendo en cuenta la participación en la producción provincial, la zona Centro Sur se posiciona como en todas las campañas como la principal aportante al total con el 49% de participación, en segundo lugar zona Costa del Río Uruguay con 24%, seguido por Paraná Sur con 15% y Paraná Medio con 12%.

Participación por zona en la producción provincial campaña 2010/11



Relevamiento: 2010/11

Guillermo F. González
Ing. Agr. Jorge A. Fedre
Asociación Correntina de Plantadores de Arroz
17 de Junio de 2011
www.acpaarrozcorrientes.org.ar