



---

## ASOCIACIÓN CORRENTINA DE PLANTADORES DE ARROZ BOLSA DE CEREALES DE ENTRE RÍOS

### MEMORIA DESCRIPTIVA

#### RELEVAMIENTO ARROCERO NACIONAL

##### 3 er. INFORME DE CAMPAÑA 2011/12: FIN DE COSECHA

El presente trabajo fue llevado a cabo por el Equipo Técnico de la Asociación Correntina de Plantadores de Arroz, en el marco del proyecto SIBER. El mismo brinda continuidad a los relevamientos que se vienen realizando ininterrumpidamente desde la campaña 2002/03.

El relevamiento se basó en encuestas mediante correos electrónicos y comunicaciones telefónicas con productores y referentes zonales de las Provincias de Corrientes, Chaco, Formosa y Santa Fe. Los datos referidos a la Provincia de Entre Ríos fueron aportados por la Bolsa de Cereales de dicha provincia.

Se solicitó información referida a los siguientes aspectos:

- ❖ SUPERFICIE COSECHADA
- ❖ RENDIMIENTOS MEDIOS



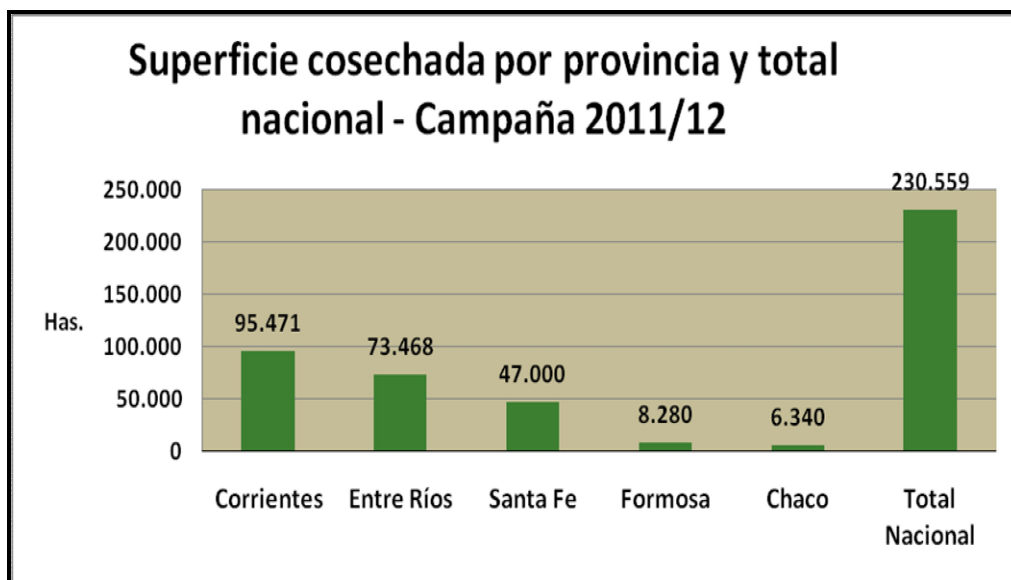
## ARGENTINA

**La Superficie Cosechada a nivel nacional en la campaña 2011/12 cerró en 230.559 hectáreas**, lo que significa una disminución del 10,9% (28.218 hectáreas) respecto a la campaña pasada. El Rendimiento Promedio Nacional fue de 6,37 Tn/ha. y la Producción Total alcanzó 1.537.187 Tn. de arroz.

Provincias	Área Cosechada 2010/11 (Ha)	Área Cosechada 2011/12 (Ha)	Diferencias	
			Absoluta (Ha)	Relativa (%)
Corrientes	103.227	95.471	-7.756	-7,51%
Entre Ríos	99.608	73.468	-26.140	-26,24%
Santa Fe	41.000	47.000	6.000	14,63%
Formosa	8.217	8.280	63	0,77%
Chaco	6.725	6.340	-385	-5,72%
<b>Total Nacional</b>	<b>258.777</b>	<b>230.559</b>	<b>-28.218</b>	<b>-10,90%</b>

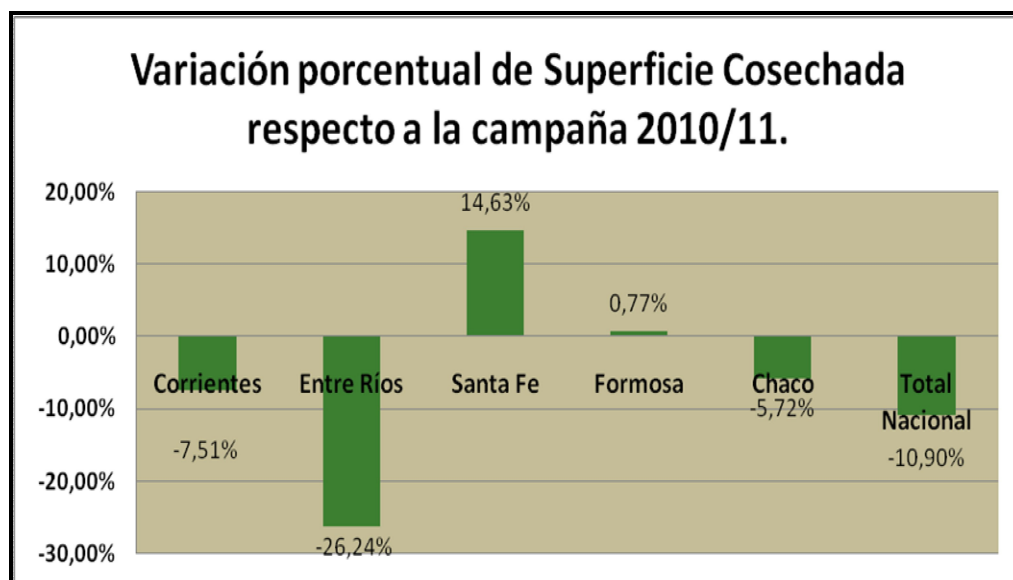
Relevamiento: 2011/12

En la ya finalizada campaña 2011/12, Corrientes fue la provincia que presentó el mayor área cosechada a nivel nacional. Seguida por Entre Ríos, Santa Fe, Formosa y Chaco.



Relevamiento: 2011/12

Comparando el área cosechada de cada una de las provincias versus el año anterior, se observa un incremento en Santa Fe (14,63%), y se mantiene en Formosa (0,77%), mientras que Entre Ríos, Corrientes y Chaco disminuyeron en un 26,24%, 7,51% y 5,72% respectivamente.



Relevamiento: 2011/12

La fuerte disminución en Entre Ríos se da por el alto el costo del bombeo por pozo (más del 70% de su área) y además de la posibilidad de sembrar otros cultivos con mayor rentabilidad.

Las provincias que aumentaron o mantuvieron su superficie sembrada presentan fuente de agua segura (ríos) y en su mayoría energía eléctrica para el funcionamiento de los motores de las estaciones de bombeo.

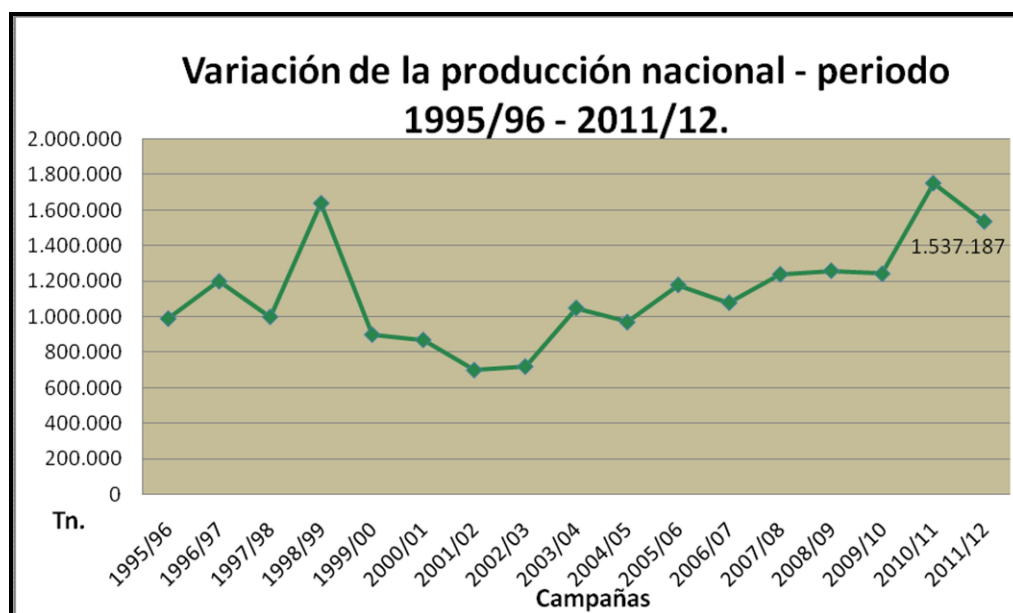
En la Provincia de corrientes la principal razón de la disminución del área de siembra fue la falta de agua acumulada en las represas.

Como se puede observar en el siguiente gráfico se perdieron muy pocas ha. de las sembradas, menos del 2%. La razón principal de la pérdida de hectáreas de arroz fue la importante seca que se presentó durante el verano, lo que imposibilitó a algunos productores completar el riego en toda el área sembrada.

Provincias	Superficie sembrada (has) campaña 2011/12	Superficie cosechada (has) campaña 2011/12	Hectáreas Perdidas	Rendimiento TN/ha	Producción
Corrientes	97.152	95.471	1.681	6,73	642.521
Entre Ríos	75.000	73.468	1.532	7,27	533.835
Santa Fe	47.000	47.000	0	5,80	272.600
Formosa	8.800	8.280	520	6,10	50.508
Chaco	6.660	6.340	320	5,95	37.723
<b>Total Nacional</b>	<b>234.612</b>	<b>230.559</b>	<b>4.053</b>	<b>6,37</b>	<b>1.537.187</b>

Relevamiento: 2011/12

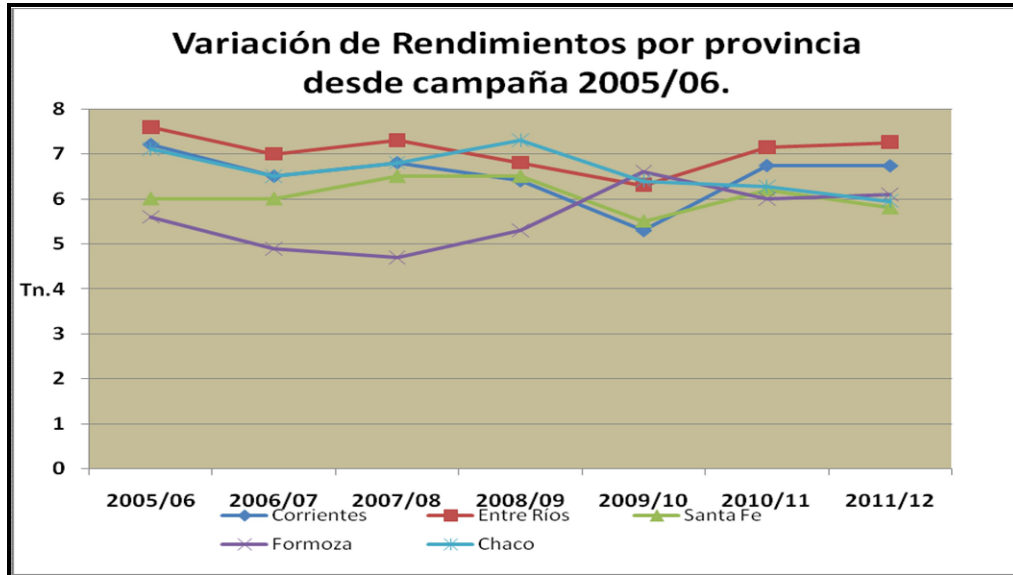
La producción nacional de arroz en esta campaña 2011/12 alcanzó las 1.537.187 toneladas. La disminución respecto a la cosecha anterior responde a la menor superficie sembrada a causa de los altos costos de producción.



Relevamiento: 2011/12

La presente cosecha si bien decayó un 12,3% en la producción respecto a la anterior, aumentó un 22,1% comparado con la campaña 2009/10. Recordemos que la campaña 2010/11 fue record de Producción Nacional en más de cien años de producción de arroz.

Como se puede observar en el siguiente gráfico, las provincias de Entre Ríos, Formosa y Corrientes mantuvieron sus rindes; a excepción de Chaco y Santa Fe que disminuyeron sus rendimientos en la campaña 2011/12 respecto a la anterior cosecha. El rendimiento promedio nacional disminuyó en 103 Kg./Ha.



Relevamiento: 2011/12



Relevamiento: 2011/12

Considerando la participación en la superficie cosechada nacional, Corrientes representa el 41% del total, Entre Ríos el 32%, seguidos por Santa Fe con el 20%, Formosa con el 4% y Chaco con el 3% .



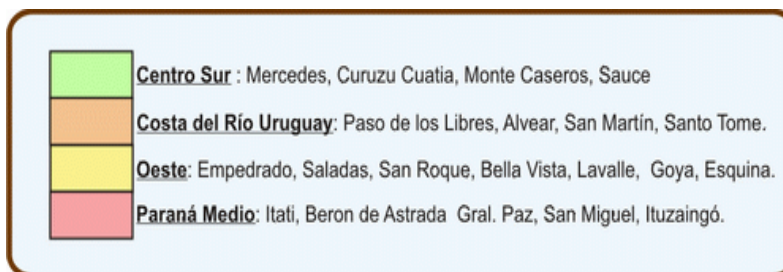
Relevamiento: 2011/12

En el gráfico anterior se observa que Corrientes fue la provincia con mayor participación en la producción nacional (42%), seguida por Entre Ríos (35%), Santa Fe (18%), Formosa (3%), Chaco (2%).

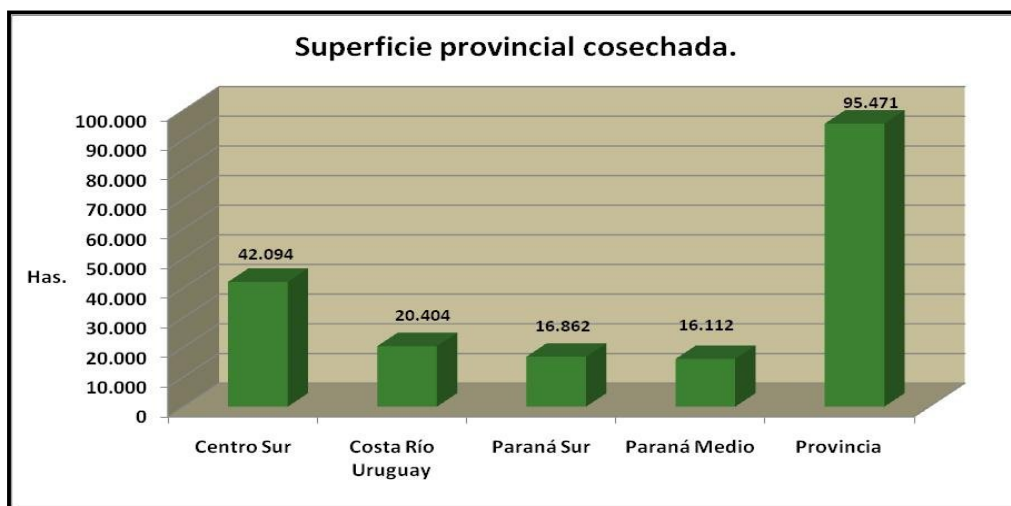
## CORRIENTES

La muestra se integró con 126 explotaciones, las cuales representan el 95% de la superficie cultivada provincial. El 5% restante se introdujo al análisis por medio de una proyección realizada en base a coeficientes históricos. El margen de error ronda +/- 2% en cada uno de los indicadores presentados.

Las explotaciones fueron agrupadas como de costumbre, en cuatro zonas productivas:



La superficie total cosechada en la Provincia de Corrientes en la campaña 2011/12 fue de 95.471 hectáreas.



Relevamiento: 2011/12

ZONAS	COSECHADO CAMPAÑA 2010/11 Has.	COSECHADO CAMPAÑA 2011/12 Has.	DIF. ABSOLUTA (HAS)	DIF. RELATIVA
Centro Sur	47.793	42.094	-5.699	-11,9%
Costa Río Uruguay	23.947	20.404	-3.543	-14,8%
Paraná Sur	16.895	16.862	-33	-0,2%
Paraná Medio	14.593	16.112	1.519	10,4%
Provincia	103.227	95.471	-7.756	-7,5%

Relevamiento: 2011/12

Si analizamos los datos correspondientes a cada zona y lo comparamos con la superficie cosechada en la campaña 2010/11, el incremento o disminución del área cosechada está muy relacionada con la fuente de agua utilizada para el riego.

Es así, que en las zonas Paraná Medio y Paraná Sur, donde la irrigación se realiza abasteciéndose de los ríos, pozos y lagunas, las hectáreas se mantienen o incrementan. Por otro lado, en las zonas que riegan por represa (Centro Sur y Costa del Río Uruguay) la superficie se reduce.

ZONAS	SEMBRADO (HAS)	COSECHADO (HAS)	Perdidas (HAS)	Rendimiento tn/ha 2011/12	Producción (TN)
Centro Sur	43.172	42.094	1.078	7,34	308.928
Costa Río Uruguay	20.935	20.404	532	6,86	139.907
Paraná Sur	16.922	16.862	60	6,23	105.101
Paraná Medio	16.123	16.112	12	5,67	91.417
Provincia	97.152	95.471	1.681	6,73	642.521

Relevamiento: 2011/12



En total en la provincia de Corrientes se tuvo una merma por superficie no cosechada de 1.681 hectáreas, la cuál representa el 1.73% del total sembrado. De las hectáreas perdidas, el 64% corresponde a la zona Centro Sur, el 30.5% a la zona Costa del Río Uruguay, el 4% a la zona Paraná Sur y el 1,5% a la zona Paraná Medio. La principal razón de la pérdida del área de cosecha fue la dificultad presentada al momento del riego, producto de la seca antes mencionada.

**El rendimiento promedio provincial fue de 6,73 Tn/ha y la producción de 642.521 toneladas, lo que significa una disminución del 7,5% respecto a la campaña 2010/11 (695.311 toneladas).**

Considerando la participación en la superficie provincial cosechada, la zona Centro Sur representa el 44% del total, la zona Costa del Río Uruguay el 21%, seguidos por la zona Paraná Sur con el 18% y posicionandose en último lugar de participación la Zona Paraná Medio con el 17%.



Relevamiento: 2011/12

Por último, teniendo en cuenta la participación en la producción provincial, la zona Centro Sur se posiciona como en todas las campañas como la principal aportante al total con el 47% de participación, en segundo lugar zona Costa del Río Uruguay con 22%, seguido por Paraná Sur con 17% y Paraná Medio con 14%.



Relevamiento: 2011/12

**Raúl Ricardo Sarli**  
**Javier Osvaldo Araujo**  
**Asociación Correntina de Plantadores de Arroz**  
**7 de Junio de 2012**  
**[www.acpaarrozcorrientes.org.ar](http://www.acpaarrozcorrientes.org.ar)**