





RELEVAMIENTO ARROCERO CAMPAÑA 2015/16 CORRIENTES

AVANCE DE SIEMBRA AL 20 DE OCTUBRE DEL 2015

El presente trabajo fue llevado a cabo por parte del equipo técnico de la Asociación Correntina de Plantadores de Arroz, comenzado el mes de Octubre y habiendo pasado dos meses del inicio de la siembra de esta nueva campaña.

Se lo realizó del 15 al 20 de Octubre y representa el 98% de la superficie cultivada provincial. El 2 % restante se introdujo al análisis por medio de una proyección realizada en base a coeficientes históricos. La encuestas se baso mediante correos electrónicos, comunicaciones telefónicas y entrevistas personales a productores y referentes zonales de la Provincia de Corrientes.



	Centro Sur : Mercedes, Curuzu Cuatia, Monte Caseros, Sauce
	Costa del Río Uruguay : Paso de los Libres, Alvear, San Martín, Santo Tomé.
	Oeste : Empedrado, Saladas, San Roque, Bella Vista, Lavalle, Goya, Esquina.
	Paraná Medio : Itati, Berón de Astrada, Gral. Paz, San Miguel, Ituzaingó.

Asociación Correntina de Plantadores de Arroz

La superficie sembrada con el cultivo del arroz al 20 de Octubre del 2015 en la provincia de corrientes es de 70.175 ha.

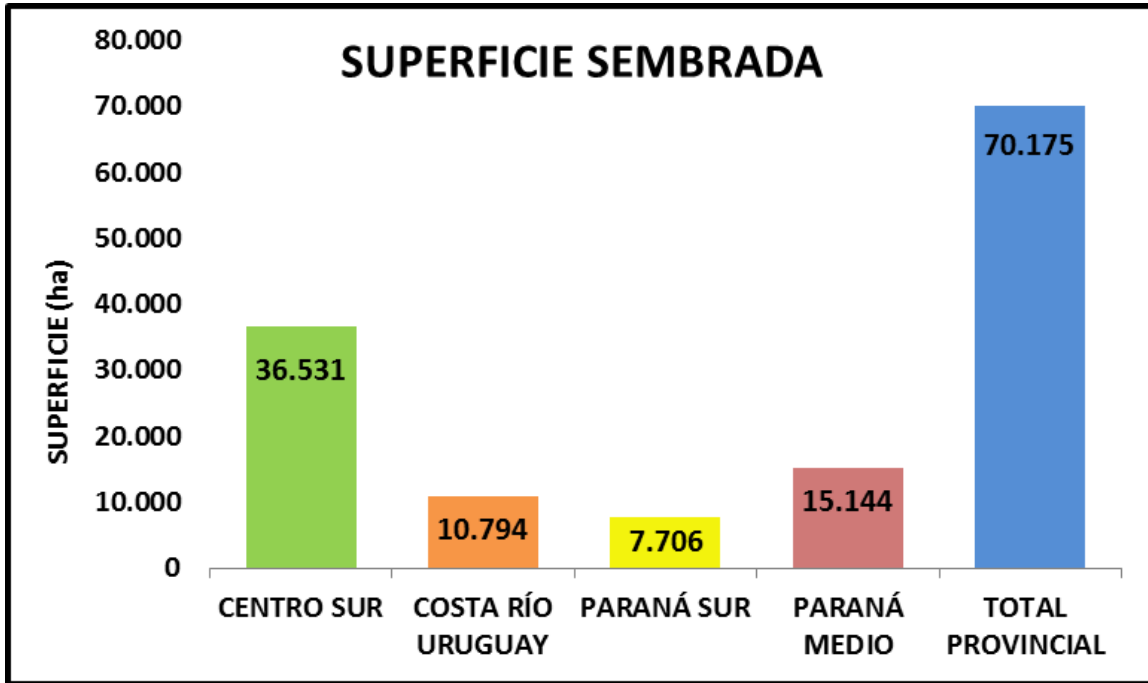


Grafico N° 1: Superficie sembrada por zonas productivas, campaña 2015/16.

De acuerdo a este último relevamiento realizado y llegando practicamente al final de la siembra en la provincia, vemos que la intención de siembra de 88.341 ha. preevista meses atrás, no es alcanzada aun por la siembra.

Cuadro N° 1: Intención de siembra por zonas productivas (2015/16), diferencias absolutas y relativas respecto a la campaña anterior.

ZONAS	INTENCION DE SIEMBRA (Ha)	AVANCE DESIEMBRA	
		HECTAREAS	%
CENTRO SUR	43.529	36.531	84
COSTA RÍO URUGUAY	16.106	10.794	67
PARANÁ SUR	11.594	7.706	66
PARANÁ MEDIO	17.113	15.144	88
TOTAL PROVINCIAL	88.341	70.175	79

Como puede apreciarse en la tabla, el area sembrada provincial hasta el momento es del 79 % con respecto a la intension para esta campaña. La superfie sembrada está muy relacionada con el fenomeno del niño pronosticado, razón por el cual puede justificarse el alto porcentaje sembrado a la fecha. Además se nota que las zonas con mayor avance de siembra son Parana Medio (88%), siguiendole Centro sur (84%) y finalmente un poco mas atrasadas las zonas Costa Rio Uruguay y Parana Sur con el (66%) y (65%) respectivamente.

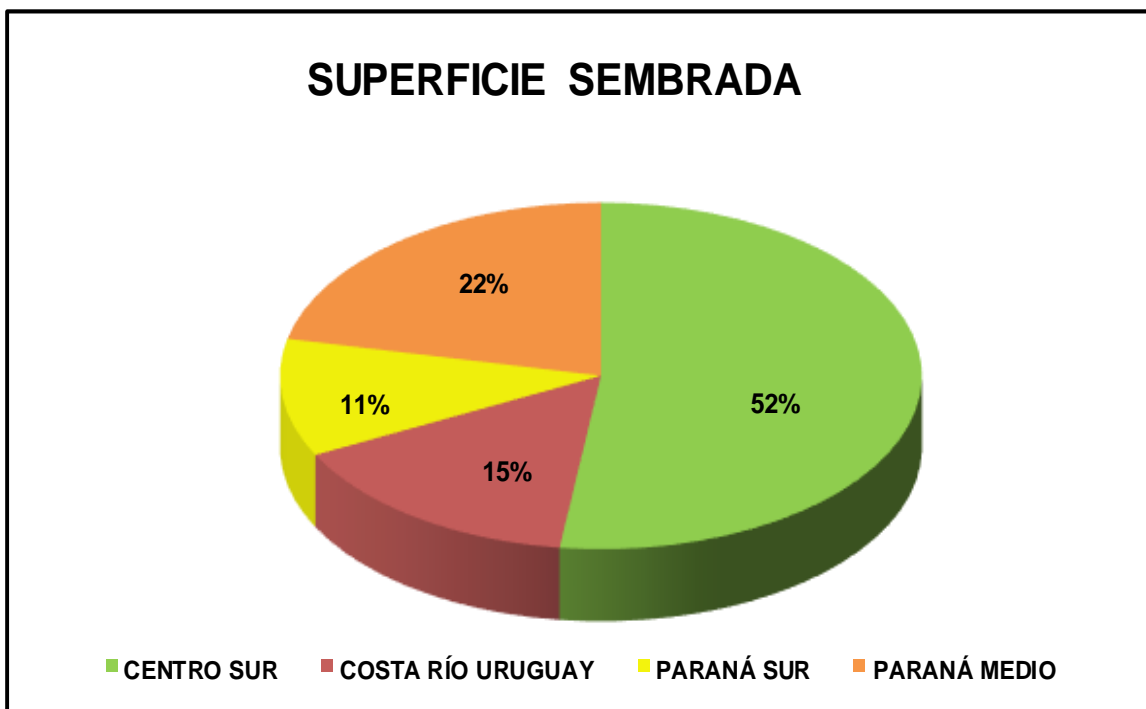


Grafico N° 2: Participación del área sembrada por zonas productivas, campaña 2015/16.

Con relación a la participación de las zonas productivas, se observa que la región más importante en superficie de siembra de arroz sigue siendo la zona Centro Sur (52%), a esta le siguen Parana Medio (22%), Costa del Río Uruguay (15%) y Parana Sur (11%).