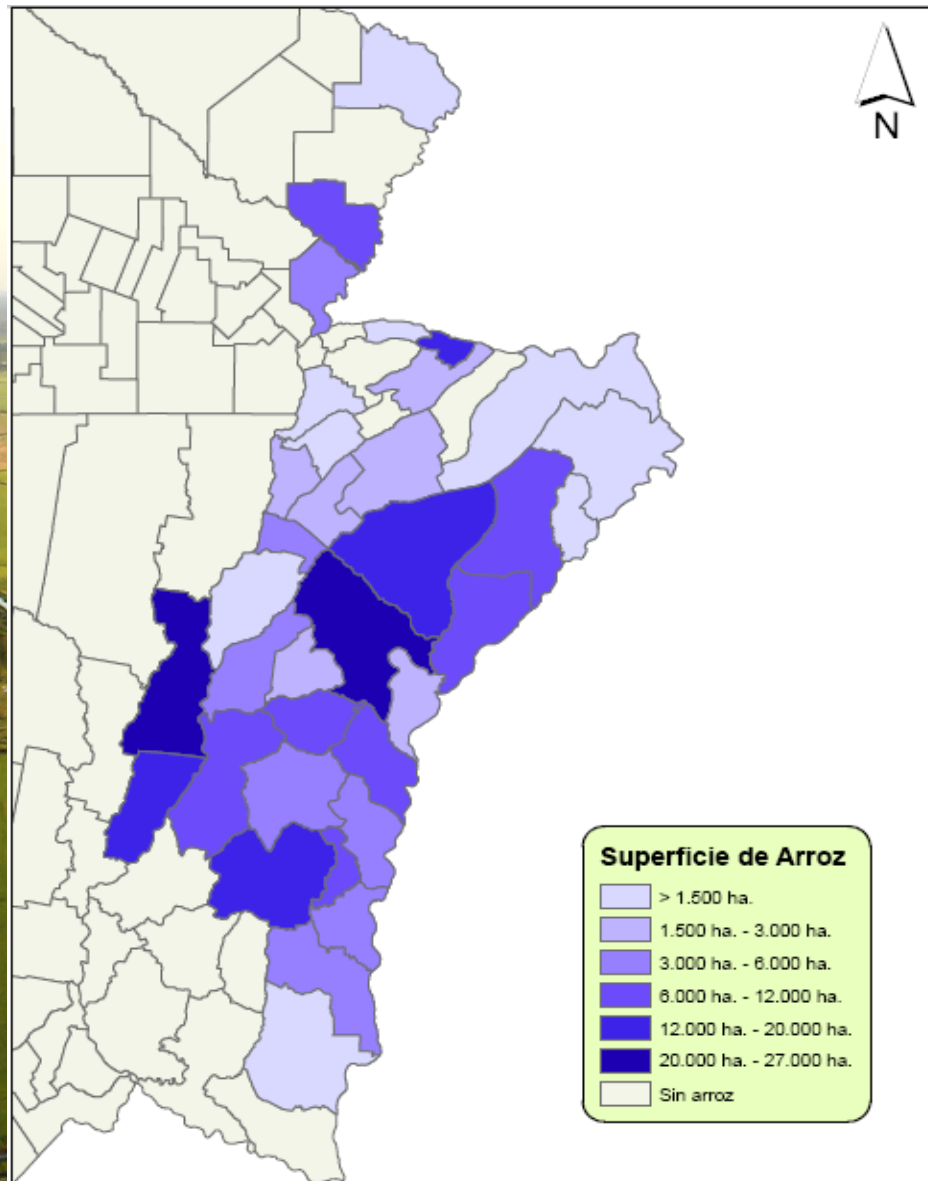


An aerial photograph of a vast, flat agricultural landscape. The land is divided into numerous rectangular plots, mostly in shades of green, indicating active cultivation. A prominent feature is a winding river or canal that flows through the fields. In the lower-left quadrant, there is a small, irregularly shaped pond. The horizon is visible in the distance under a clear, light blue sky.

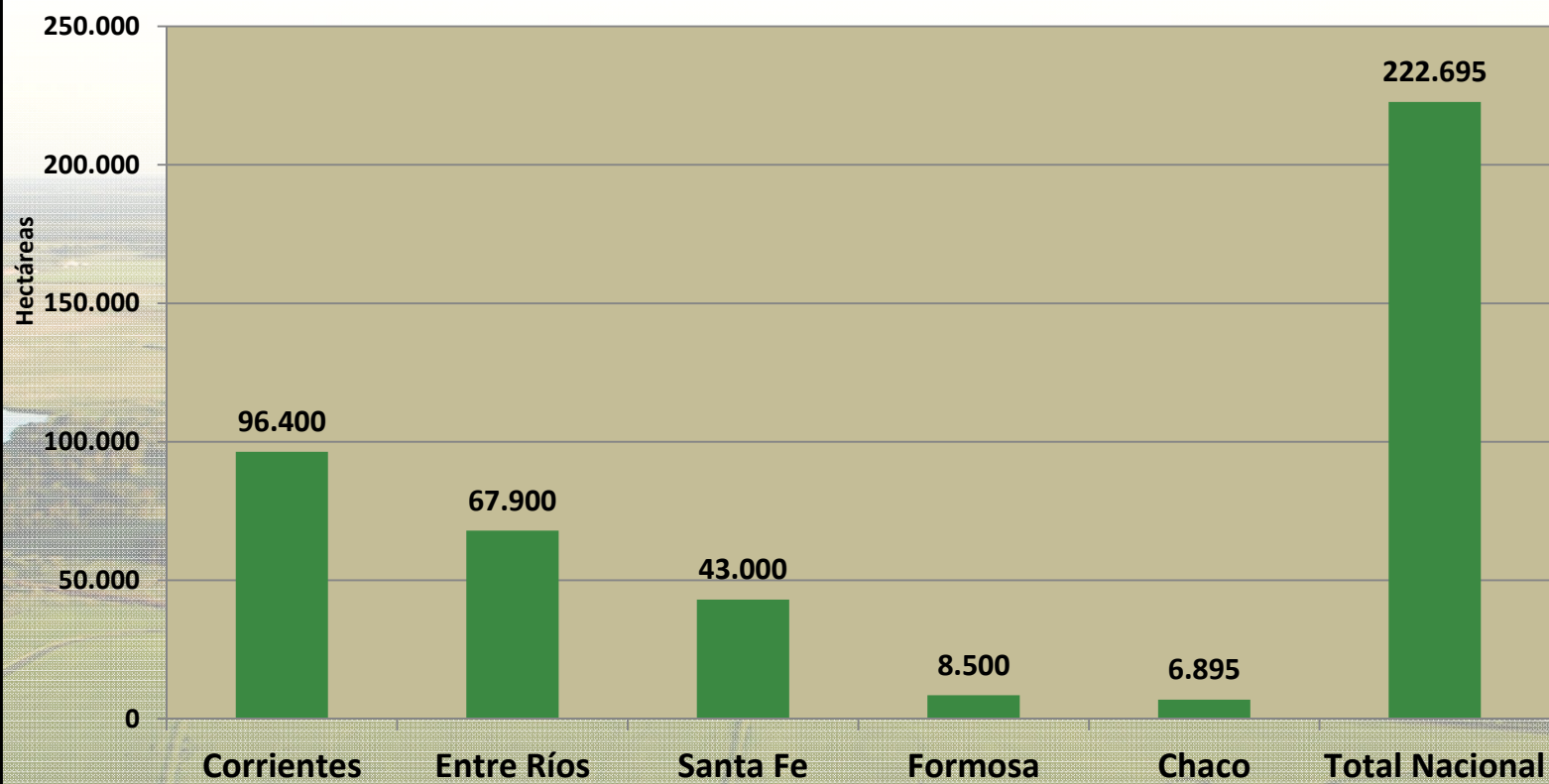
ARGENTINA

**Producción
Arrocera 2013**

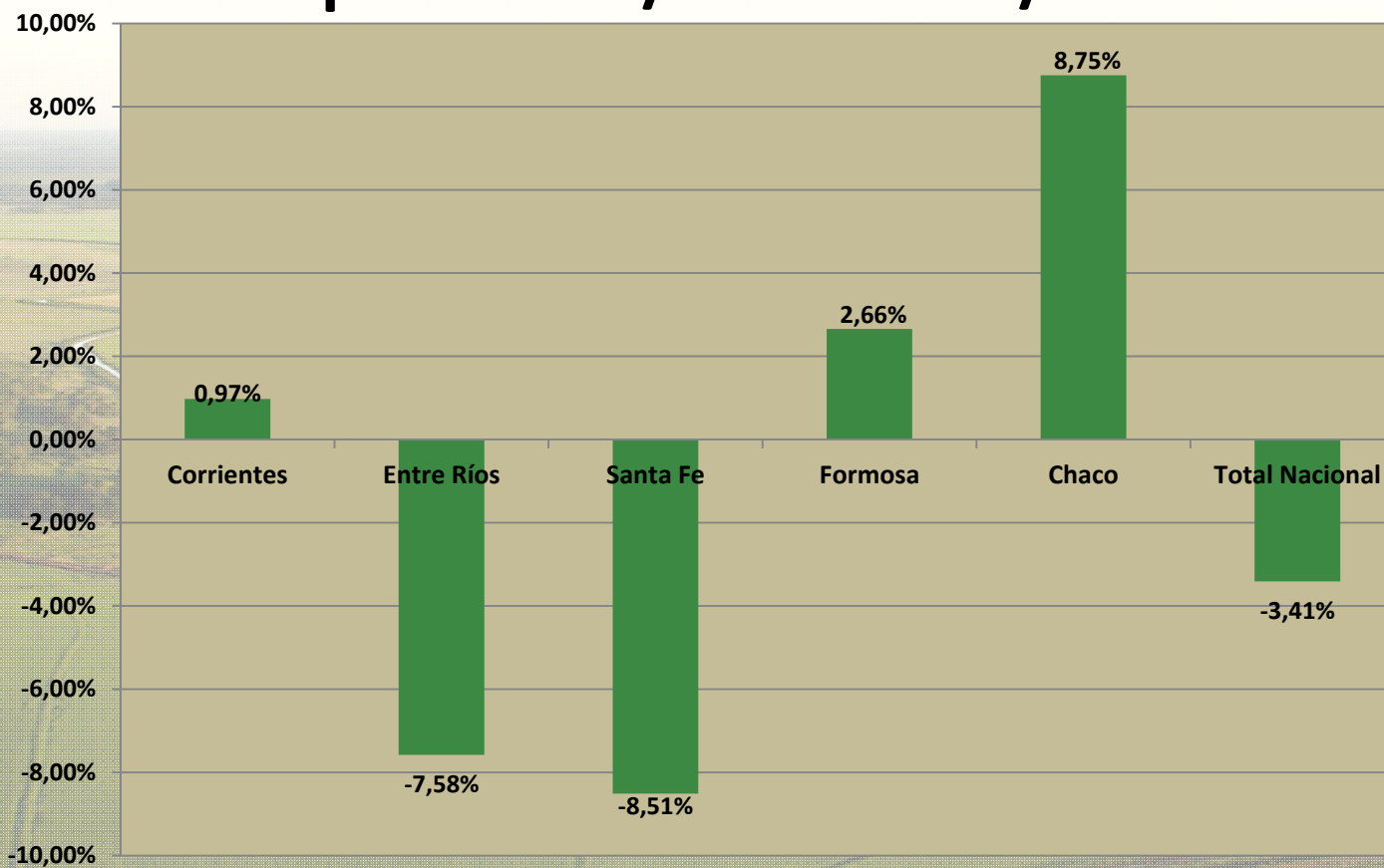
Zonas de Producción



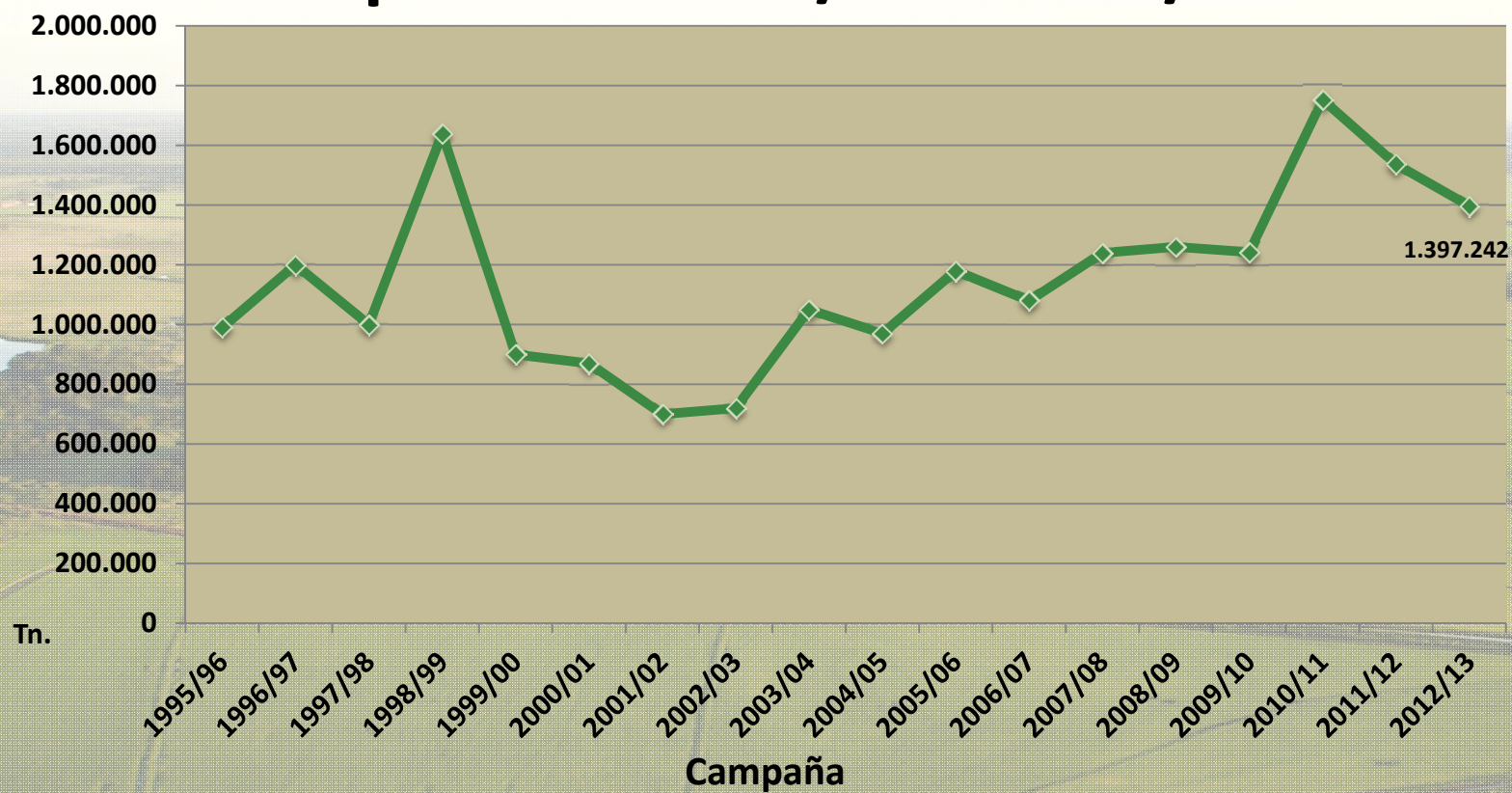
Área Cosechada a nivel Nacional 2012/13 (Has.)



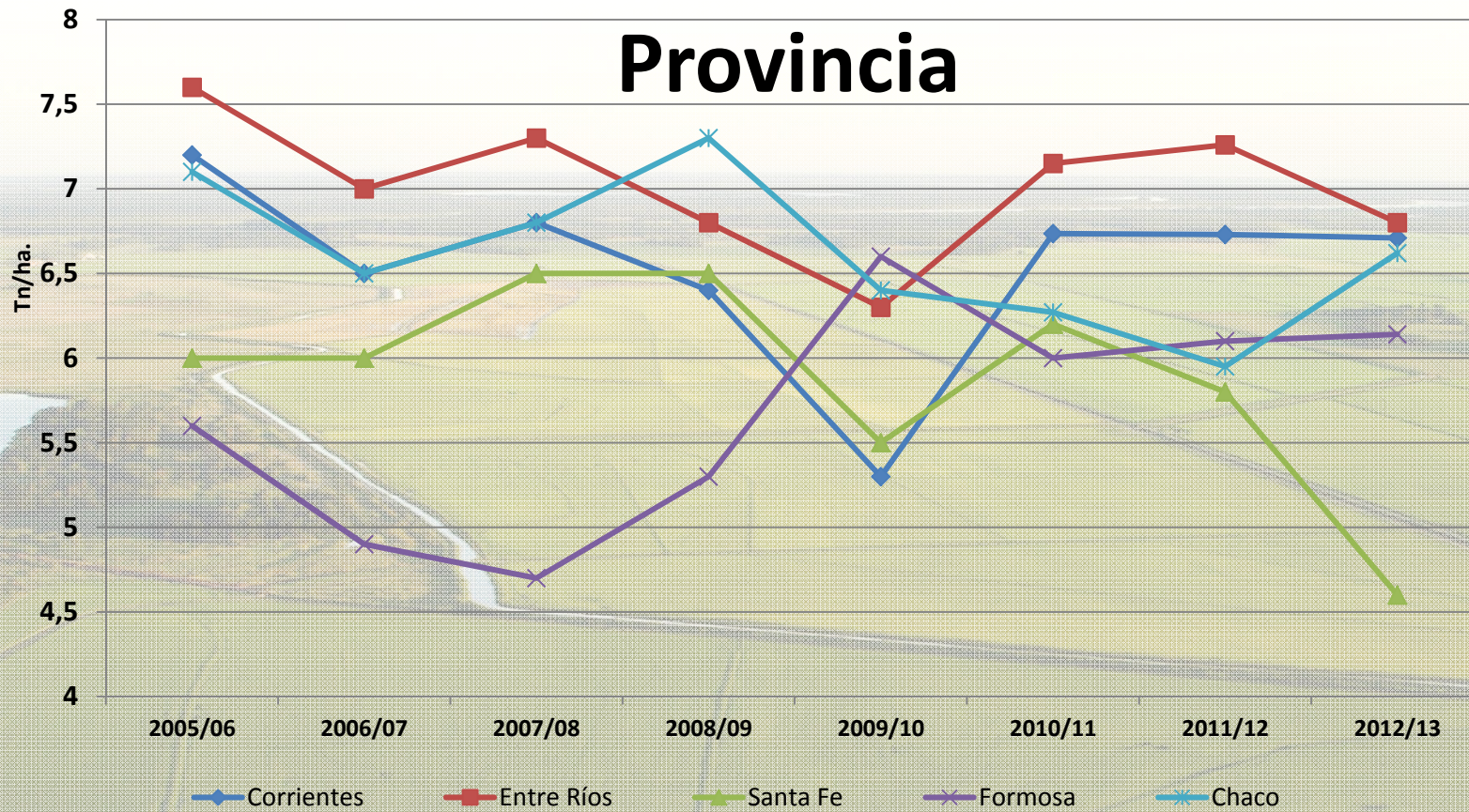
Variación de Superficie Cosechada campaña 2011/12 vs. 2012/13



Variación de la producción nacional periodo 1995/96 - 2012/13

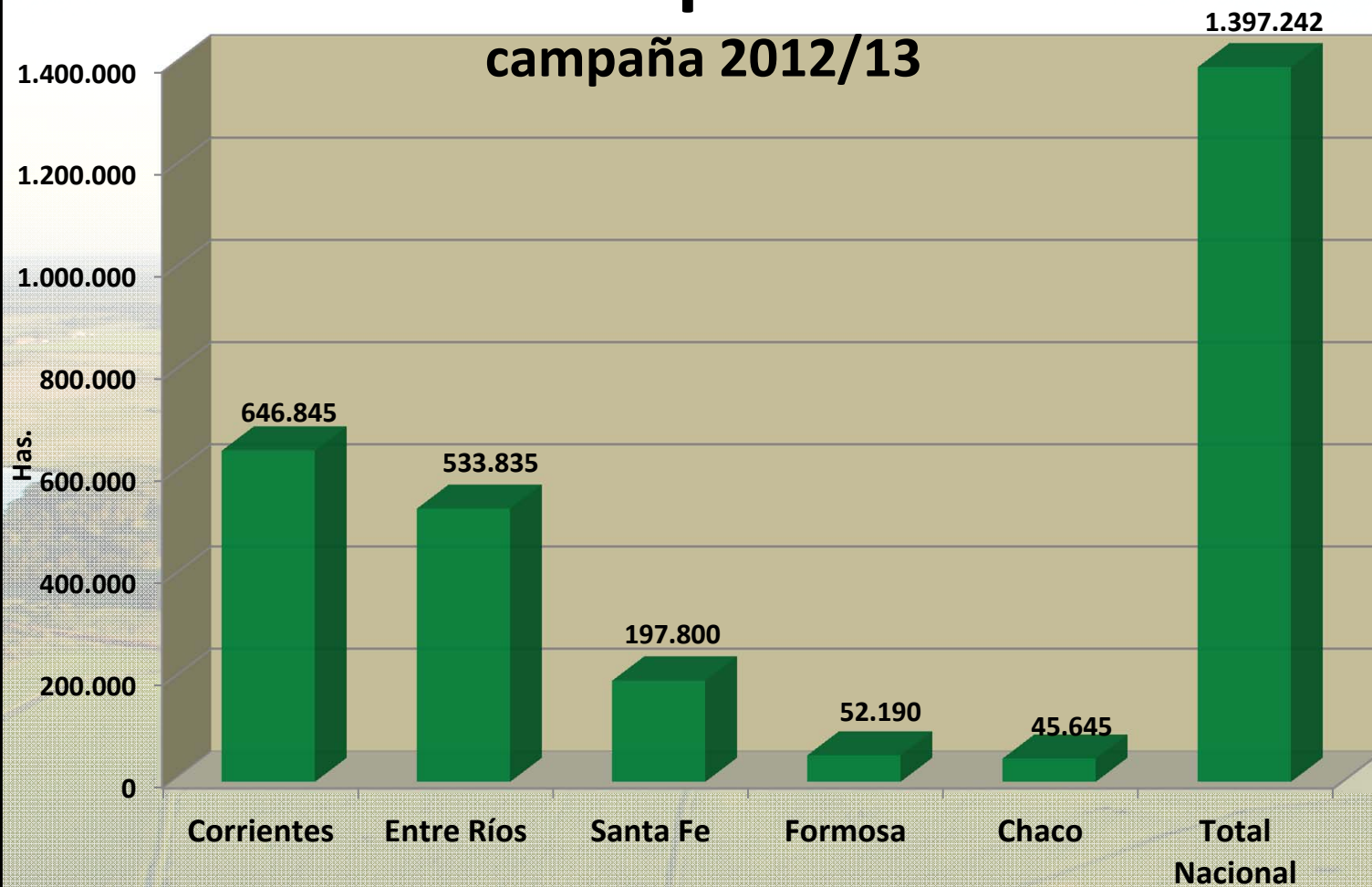


Variación del Rendimiento por Provincia

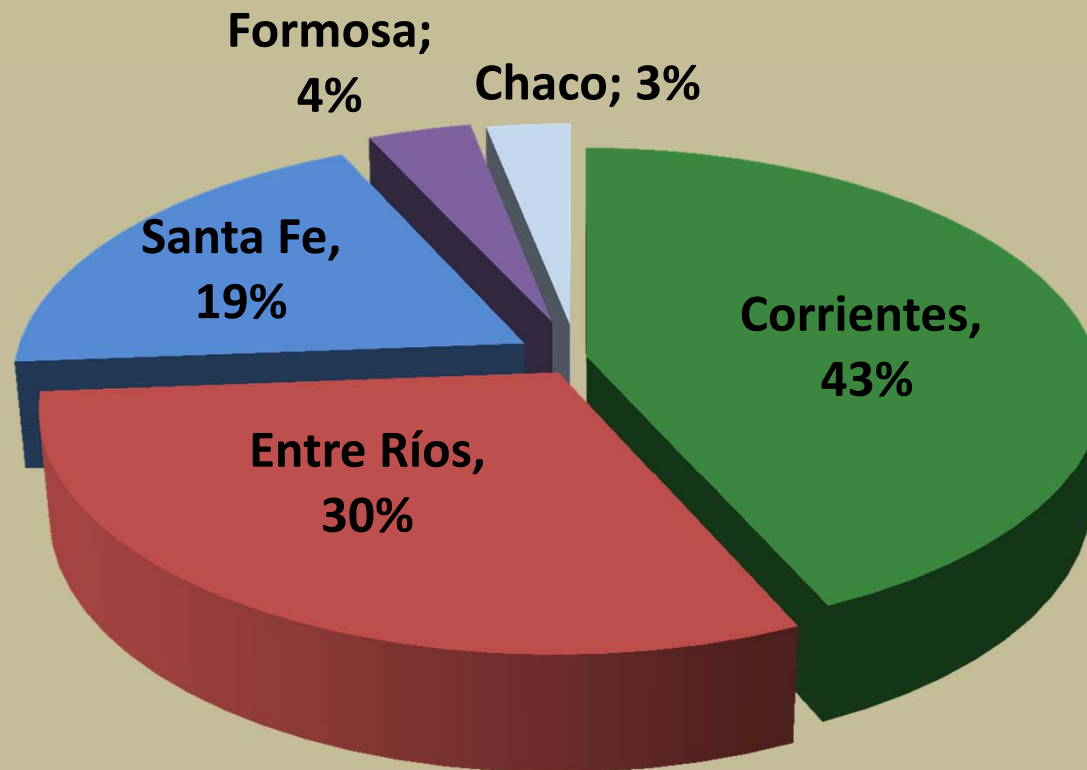


Producción por Provincia

campaña 2012/13



Participación por provincia en la superficie nacional - campaña 2012/13.



Participación por provincia en la producción nacional - campaña 2012/13.

